
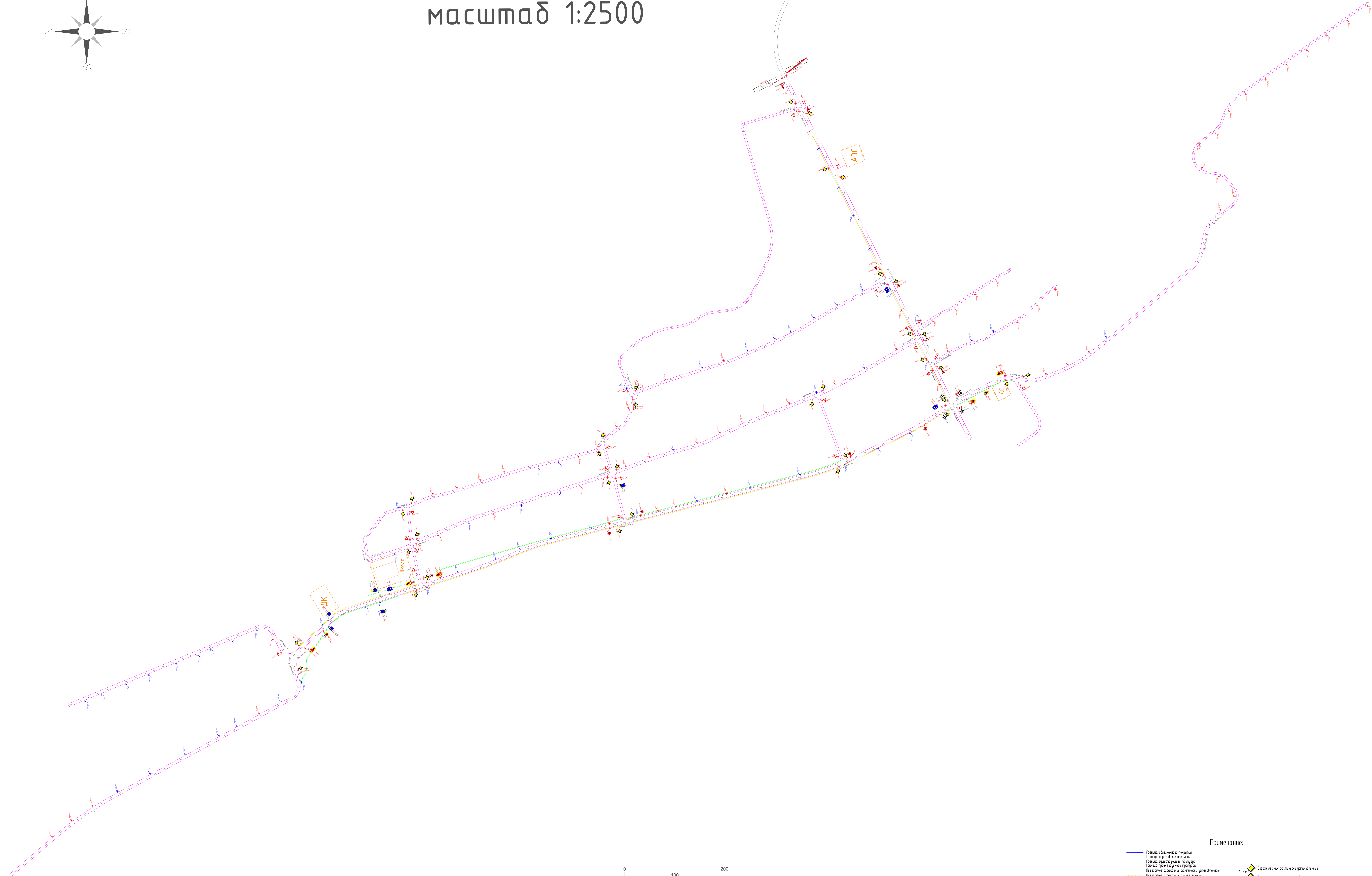
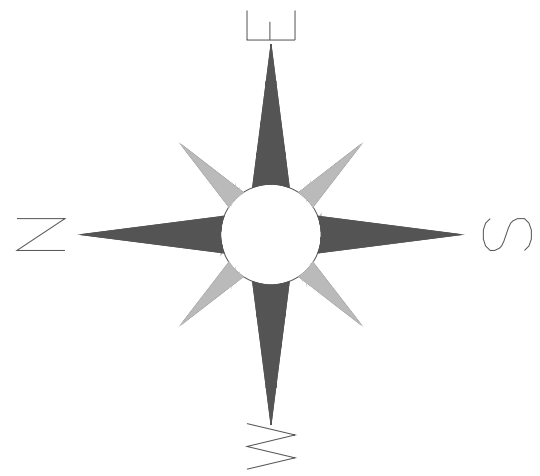
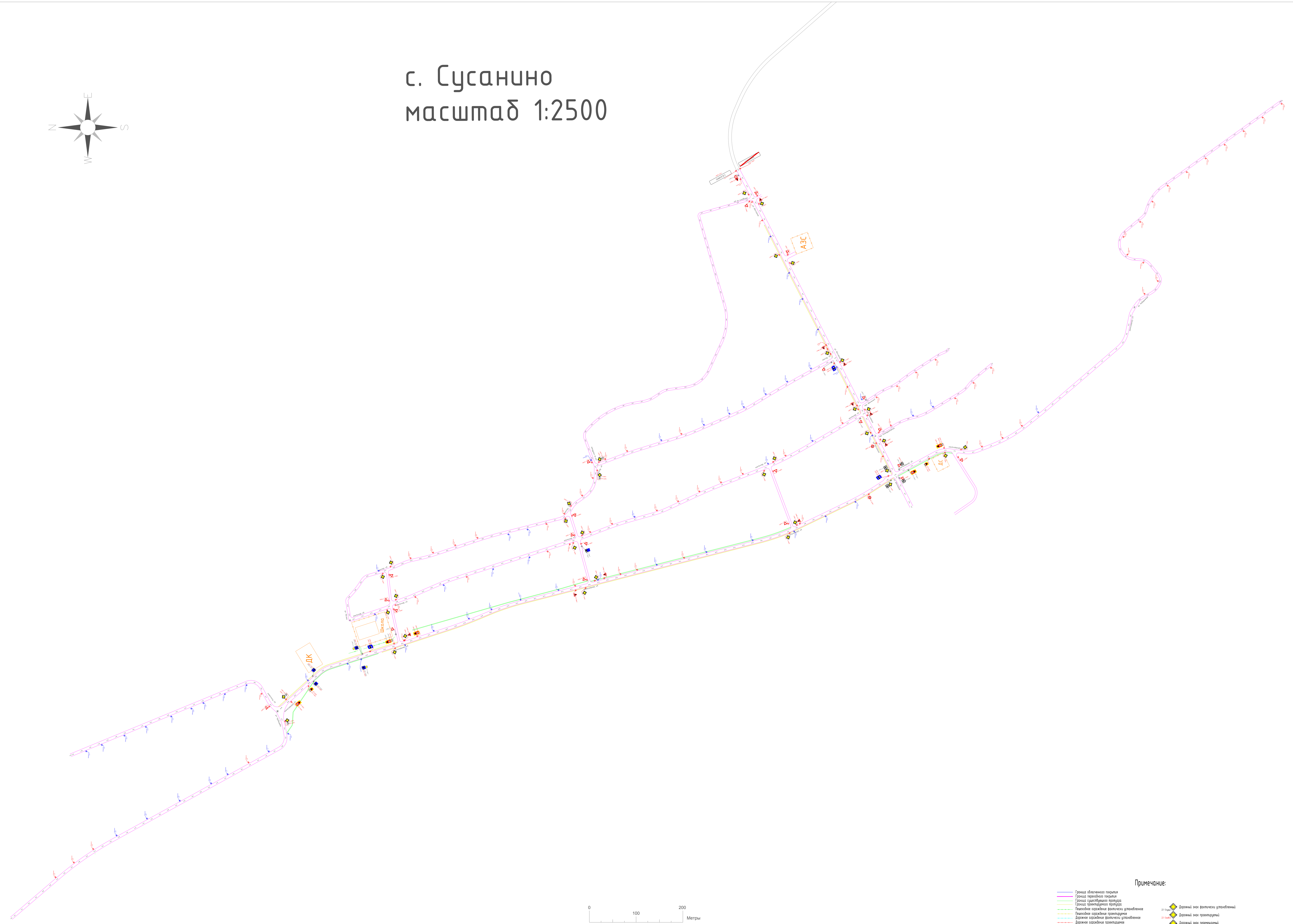
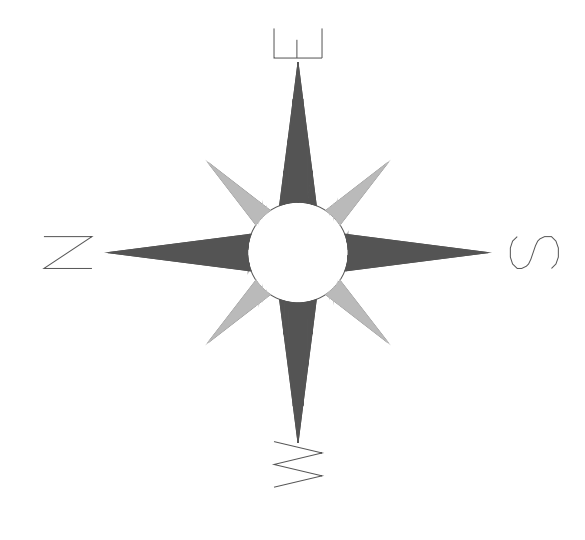


с. Сусанино
масштаб 1:2500




- Примечание:
- Граница владения по плану
 - Граница владения по факту
 - Граница земельного участка
 - Граница проекционной территории
 - Планировка существующих объектов
 - Планировка объектов проектирования
 - Дорожные сооружения
 - Строительные сооружения
 - Дорожный знак «Фронтонный указатель»
 - Дорожный знак «Прямой поворот»
 - Дорожный знак «Перекресток»

с. Сусанино
масштаб 1:2500





- Примечание:
- Граница существующего покрытия
 - Граница планируемого покрытия
 - Граница проекционной привязки
 - Положение существующих фундаментов
 - Положение существующих фундаментов
 - Положение существующих фундаментов
 - Положение существующих фундаментов
 - Строительные измерения
- 21 км/ч
- Дорожный знак «Фонари уличного освещения»
 - Дорожный знак «Прямой проезд»
 - Дорожный знак «Перекресток»

с. Аннинские Минеральные Воды масштаб 1:2500




с. Аннинские Минеральные Воды масштаб 1:2500



Примечание:

- Граница обозначения покрытия
- Граница покрытия покрытия
- Граница специального покрытия
- Граница специального покрытия
- Положение дорожных знаков
- Положение дорожных знаков
- Положение дорожных знаков
- Положение дорожных знаков
- Положение дорожных знаков
- Содержание информации

21 km	Дорожный знак фронтально укрепленный
21 km	Дорожный знак фронтальный
21 km	Дорожный знак перекрестный



Примечание:

- Граница обозначения покрытия
- Граница покрытия покрытия
- Граница специального покрытия
- Граница специального покрытия
- Положение дорожных знаков
- Положение дорожных знаков
- Положение дорожных знаков
- Положение дорожных знаков
- Содержание информации

21 km	Дорожный знак фронтально укрепленный
21 km	Дорожный знак фронтальный
21 km	Дорожный знак перекрестный